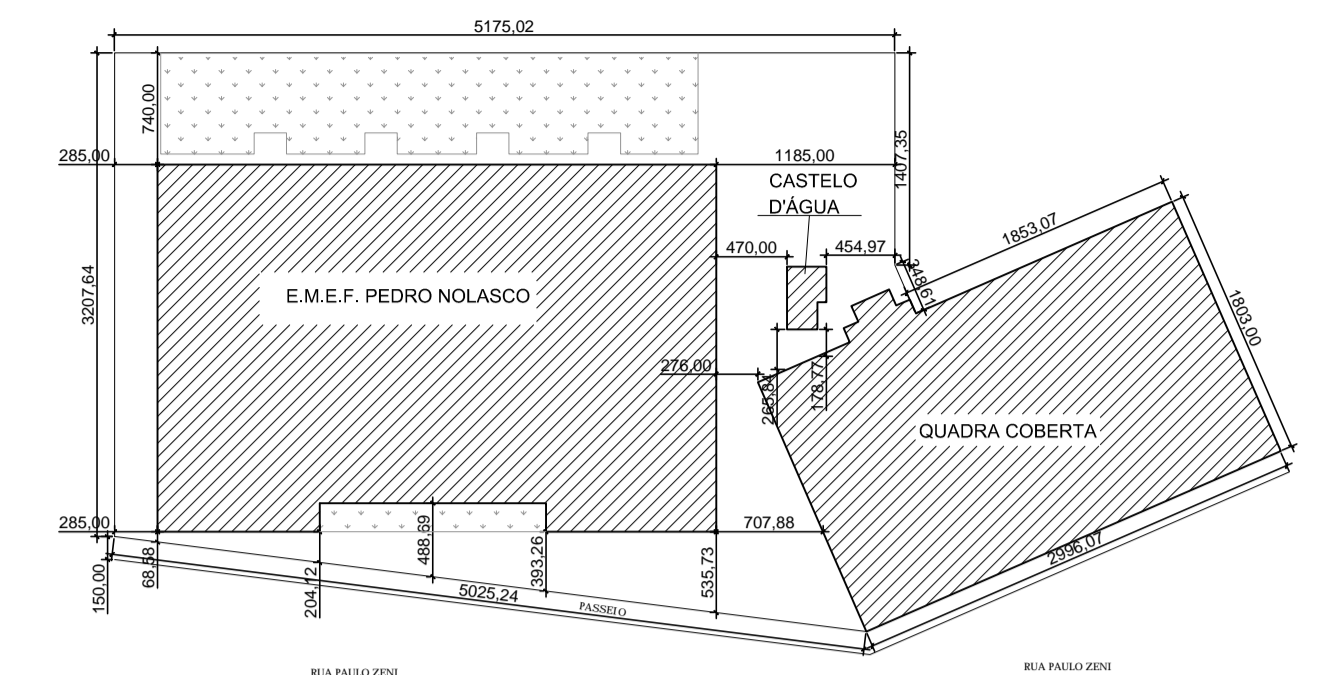
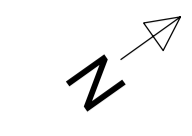
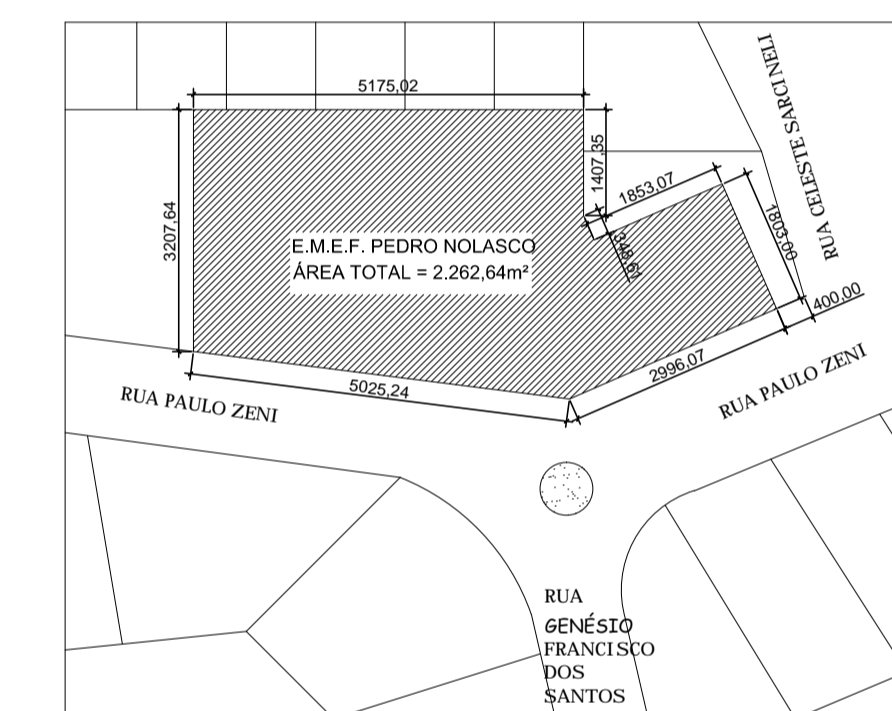


PLANTA DE DEMOLIÇÃO - PLANTA BAIXA  
ESC.: 1/100



IMPLANTAÇÃO  
ESC.: 1/500

ÁREA TOTAL = 2.262,64m<sup>2</sup>  
ÁREA CONSTRUÍDA = 1.431,51m<sup>2</sup>  
ÁREA PERMEÁVEL = 432,24m<sup>2</sup>  
T.O. = 53,76%  
T.P. = 18,10%  
C.A. = 0,53




PLANTA DE SITUAÇÃO  
ESC.: 1/1000

LEGENDA	
[Symbol]	A PERMANECER
[Symbol]	REMOÇÃO SEM REAPROVEITAMENTO
[Symbol]	REMOÇÃO COM REAPROVEITAMENTO
[Symbol]	DEMOLIR PISO
[Symbol]	ÁREA SEM INTERVENÇÃO

QUADRO DE ÁREAS:  
 ÁREA TOTAL: 2.358,70 M<sup>2</sup>  
 ÁREA CONSTRUÍDA ATUAL: 1.431,51 M<sup>2</sup>  
 ÁREA CONSTRUÍDA DA OBRA - COMPLEXO PRINCIPAL: 873,66 M<sup>2</sup>  
 T.O.: 60,70  
 C.A.: 0,60  
 T.P.: 11,62%  
 ÁREA CONSTRUÍDA APÓS A REFORMA: 1.434,12 M<sup>2</sup>  
 T.O.: 60,80  
 C.A.: 0,60  
 T.P.: 11,62%

NOTAS:  
 1 - MEDIDAS EM CENTÍMETROS, EXCETO ONDE ANOTADO.  
 2 - POR SE TRATAR DE UMA OBRA DE REFORMA, AS MEDIDAS DEVERÃO SER RECONFERIDAS EM CAMPO NO ATA DA EXECUÇÃO, DEVIDO A POSSÍVEIS DESVIOS DAS MEDIÇÕES OBTIDAS IN L.O.C.O.



**PMJN - PREFEITURA MUNICIPAL DE JOÃO NEIVA**  
Secretaria Municipal Obras



**SOMAR ENGENHARIA E SERVIÇOS LTDA**

RESPONSÁVEL TÉCNICO:  
 EVANDRO JOSÉ PINTO DE ABREU 49.559/D CREA-MG

REFORMA DA ESCOLA PEDRO NOLASCO		PRANCHA:
LOCAL: VILA NOVA DE BAIXO - JOÃO NEIVAS		<b>01/07</b>
PROJETO: ARQUITETÔNICO		
CONTEÚDO DA PRANCHA: PLANTA DE DEMOLIÇÃO - PLANTA BAIXA, QUADRO DE ÁREAS IMPLANTAÇÃO, PLANTA DE SITUAÇÃO		
PREFEITO: DR. OTAVIO ABREU XAVIER		DATA: AGOSTO/2018
ÁREA DO TERRENO: 2.358,70 m <sup>2</sup>	TAXA DE OCUPAÇÃO: 60,8%	COEFICIENTE DE APROVEITAMENTO: 0,60
DESENHO: WAKSMAN TOMICH	ÁREA CONSTRUÍDA: 1.434,12 m <sup>2</sup>	ESCALA: INDICADA
ARQUIVO: SM_PMJN-EMEFPPN_ARQ-GERAL-R6.DWG		FOLHA: A1